

Démarche : Demande d'information - UDAP Nouvelle Aquitaine

Organisme : Direction Régionale des Affaires Culturelles de Nouvelle Aquitaine

## Identité du demandeur

Email	<input type="text"/>
Civilité	<input type="text"/>
Nom	<input type="text"/>
Prénom	<input type="text"/>

## Formulaire

Si vous avez un projet de travaux qui se situe dans un secteur protégé en Nouvelle-Aquitaine, le formulaire suivant permet :

- d'avoir une information préalable sur votre projet avant son dépôt
- de demander des informations sur un avis reçu que vous ne comprenez pas
- (si votre projet est situé en Gironde) de préparer un rendez-vous

### Département de votre projet

Ce formulaire est accessible uniquement pour les départements de la Corrèze, de la Gironde, des Landes, du Lot-et-Garonne, des Pyrénées-Atlantiques, de la Vienne et la Haute-Vienne. Pour les autres, veuillez consulter les pages contact <https://www.culture.gouv.fr/fr/regions/DRAC-Nouvelle-Aquitaine/Patrimoines-et-Architecture-a-la-DRAC-Nouvelle-Aquitaine/Les-Unites-departementales-de-l-architecture-et-du-patrimoine-en-Nouvelle-Aquitaine?page2=1ze>

Cochez la mention applicable, une seule valeur possible

- ☐ défaut
- ☐ Corrèze
- ☐ Deux-Sèvres
- ☐ Gironde
- ☐ Haute-Vienne
- ☐ Landes
- ☐ Lot-et-Garonne
- ☐ Pyrénées-Atlantiques
- ☐ Vienne

Votre demande

Demande d'information - UDAP Nouvelle Aquitaine  
Ce formulaire vous permet de :

- Décrire votre projet de travaux en secteurs protégés et d'obtenir un retour préalable de l'UDAP (Bâtiments de France) avant le dépôt officiel d'un projet au guichet unique
- Demander des renseignements sur un avis rendu par l'UDAP (Bâtiments de France). Dans ce cas, une réponse sera apportée uniquement à l'utilisateur et suite à la réception de l'arrêté de l'autorité compétente.
- Demander un RDV (valable pour le territoire de la Gironde exclusivement)

Nous vous invitons à consulter le site internet "Mes Travaux en site protégé" du ministère de la culture afin de préparer au mieux votre projet de travaux en site protégé.  
<https://www.culture.gouv.fr/dedale>

## Identité du porteur de projet

### Nom

(Personne qui entreprend le projet)

Cochez la mention applicable, une seule valeur possible

☐ Je suis le porteur de projet

☐ Je consulte pour quelqu'un

### Prénom

### Nom

### Adresse courriel

### Numéro de téléphone

### Je suis ici en tant que

(Personne qui remplit le présent formulaire)

Cochez la mention applicable, une seule valeur possible

☐ Particulier

☐ Architecte/maitre d'oeuvre

☐ Collectivité

## Localisation de mon projet

### Le projet est-il situé en espace protégé et nécessitera-t-il l'avis de l'Architecte des Bâtiments de France ?

Cochez la mention applicable, une seule valeur possible

☐ Oui

☐ Non

☐ Je ne sais pas

## Demande d'information - UDAP Nouvelle Aquitaine

### Je suis dans le secteur protégé suivant :

Cochez la mention applicable, plusieurs valeurs possibles

- ☐ Site classé ou inscrit
- ☐ Monument historique
- ☐ Abords d'un monument historique
- ☐ Sites Patrimoniaux Remarquables
- ☐ Je ne sais pas

### Comment savoir si vous êtes en secteur protégé ?

L'Atlas des Patrimoines est un outil en ligne qui permet de savoir si votre projet est en secteur protégé. Vous pouvez :

<http://atlas.patrimoines.culture.fr/atlas/trunk/>

1. Noter votre commune dans le champ "rechercher et aller à"
2. Cliquer sur "Charger les données"
3. Composer votre carte des secteurs protégés en cochant les cases :  
"Site Classé ou Inscrit" => Vert  
"Sites Patrimoniaux Remarquables" => Bleu  
"Protection au titre des abords" => Rose
4. Identifier les couches de couleur correspondant à votre projet

### Quel est le département de votre projet ?

Cochez la mention applicable, une seule valeur possible

- ☐ 19
- ☐ 33
- ☐ 40
- ☐ 47
- ☐ 64
- ☐ 79
- ☐ 86
- ☐ 87

### Intercommunalité à laquelle la commune du projet est rattachée (Gironde)

☒ Une intercommunalité (parfois appelée EPCI) est un regroupement de communes. Pour connaître l'intercommunalité de votre projet, vous pouvez rechercher votre commune sur <https://lannuaire.service-public.fr/navigation/nouvelle-aquitaine/epci>

Cochez la mention applicable, une seule valeur possible

- ☐ CC BAZADAIS
- ☐ BORDEAUX METROPOLE : Ville de Bordeaux uniquement
- ☐

## Demande d'information - UDAP Nouvelle Aquitaine

- ☐ CC CASTILLON-PUJOLS
- ☐ CC CONVERGENCE GARONNE
- ☐ CC COTEAUX BORDELAIS
- ☐ CC DE BLAYE
- ☐ CC DU CREONNAIS
- ☐ CC DU FRONSADAIS
- ☐ CC DU GRAND ST EMILIONNAIS Communes de la juridiction de St-Emilion
- ☐ CC DU GRAND ST EMILIONNAIS : autres communes hors de la juridiction de St-Emilion
- ☐ CC DU PAYS FOYEN
- ☐ CC DU REOLAIS EN SUD GIRONDE
- ☐ CC DU SUD-GIRONDE
- ☐ CC DU VAL DE L'EYRE
- ☐ CC ESTUAIRE
- ☐ CC GRAND CUBZAGUAIS
- ☐ CC JALLE-EAU BOURDE
- ☐ CC LATITUDE NORD GIRONDE
- ☐ CC LES RIVES DE LA LAURENCE
- ☐ CC MEDOC ATLANTIQUE : Carcan, Hourtin, Lacanau et Soulac-sur-Mer uniquement
- ☐ CC MEDOC ATLANTIQUE : Autres communes
- ☐ CC MEDOC COEUR DE PRESQU'ILE
- ☐ CC MEDOC ESTUAIRE
- ☐ CC MEDULLIENNE : Le Porge uniquement
- ☐ CC MEDULLIENNE : Toutes communes sauf Le Porge
- ☐ CC MONTESQUIEU
- ☐ CC RURALES DE L'ENTRE-DEUX-MERS
- ☐ COBAN
- ☐ LA CALI - CA DU LIBOURNAIS : Ville de Libourne uniquement
- ☐ LA CALI - CA DU LIBOURNAIS : Toutes communes sauf Libourne

### Intercommunalité à laquelle la commune du projet est rattachée (Lot-et-Garonne)

 Une intercommunalité (parfois appelée EPCI) est un regroupement de communes. Pour connaître l'intercommunalité de votre projet, vous pouvez rechercher votre commune sur <https://lannuaire.service-public.fr/navigation/nouvelle-aquitaine/epci>

Cochez la mention applicable, une seule valeur possible

- ☐ Agglomération d'Agen
- ☐ Confluent et Coteaux de Prayssas

## Demande d'information - UDAP Nouvelle Aquitaine

- ☐ Communauté d'Agglomération du Grand Villeneuvois
- ☐ Lot et Tolzac
- ☐ Pays de Duras
- ☐ Fumel Vallée du Lot
- ☐ Coteaux et Landes de Gascogne
- ☐ Pays de Lauzun
- ☐ Val de Garonne Agglomération
- ☐ Bastides en Haut Agenais Périgord
- ☐ Albret Communauté
- ☐ Les deux rives

### Intercommunalité à laquelle la commune du projet est rattachée (Deux-Sèvres)

🔍 Pour connaître votre intercommunalité, vous pouvez rechercher votre commune sur <https://lannuaire.service-public.fr/navigation/nouvelle-aquitaine/epci>

Cochez la mention applicable, une seule valeur possible

- ☐ Bocage Bressuirais
- ☐ Niortais
- ☐ Airvaudais-Val du Thouet
- ☐ Parthenay-Gâtine
- ☐ Thouarsais
- ☐ Haut Val de Sèvre
- ☐ Mellois en Poitou
- ☐ Val de Gâtine

### Intercommunalité à laquelle la commune du projet est rattachée (Haute-Vienne)

🔍 Pour connaître votre intercommunalité, vous pouvez rechercher votre commune sur <https://lannuaire.service-public.fr/navigation/nouvelle-aquitaine/epci>


Cochez la mention applicable, une seule valeur possible

- ☐ Limoges Métropoles
- ☐ Porte Océane du Limousin
- ☐ Haut Limousin en Marche
- ☐ Val de Vienne
- ☐ Pays de Nexon Monts de Chalus
- ☐ Pays de Saint Yrieix
- ☐ Noblat
- ☐ Ouest Limousin
- ☐ Briance Sud Haute Vienne
- ☐

## Demande d'information - UDAP Nouvelle Aquitaine

- ☐ Briance-Combade
- ☐ Gartempe-Saint Pardoux


### **Votre intercommunalité (Corrèze)**

 Une intercommunalité (parfois appelée EPCI) est un regroupement de communes. Pour connaître l'intercommunalité de votre projet, vous pouvez rechercher votre commune sur <https://lannuaire.service-public.fr/navigation/nouvelle-aquitaine/epci>

Cochez la mention applicable, une seule valeur possible

- ☐ Bassin de Brive
- ☐ Tulle Agglo
- ☐ Haute Corrèze
- ☐ Midi Corrèzien
- ☐ Pays de Lubersac Pompadour
- ☐ pays de Saint-Yrieix
- ☐ Pays d'Uzerche
- ☐ Ventadour Egletons Monédières
- ☐ Vézère-Monédières-Millesources
- ☐ Xaintrie Val'Dordogne

### **Intercommunalité à laquelle la commune du projet est rattachée (Landes)**

 Pour connaître votre intercommunalité, vous pouvez rechercher votre commune sur <https://lannuaire.service-public.fr/navigation/nouvelle-aquitaine/epc>


Cochez la mention applicable, une seule valeur possible

- ☐ Air-sur-l'Adour
- ☐ Chalosse Tursan
- ☐ Côte Landes Nature
- ☐ Coteaux et Vallées des Luys
- ☐ Grand Dax
- ☐ Grands Lacs
- ☐ Haute-Lande
- ☐ Landes d'Armagnac
- ☐ Maremne Adour Côte Sud
- ☐ Mimizan
- ☐ Mont de Marsan Agglomération
- ☐ Pays d'Orthe et Arrigans
- ☐ Pays de Tarusate
- ☐ Pays de Villeneuve en Armagnac Landais
- ☐ Pays du Grenadois

## Demande d'information - UDAP Nouvelle Aquitaine

- ☐ Pays Morcenais
- ☐ Seignanx
- ☐ Terres de Chalosse

### Intercommunalité à laquelle la commune du projet est rattachée (Vienne)

 Pour connaître votre intercommunalité, vous pouvez rechercher votre commune sur <https://lannuaire.service-public.fr/navigation/nouvelle-aquitaine/epci>

Cochez la mention applicable, une seule valeur possible

- ☐ Civraisien en Poitou
- ☐ Haut-Poitou
- ☐ Pays Loudunais
- ☐ Vallées du Clain
- ☐ Vienne et Gartempe
- ☐ Grand Châtelleraut
- ☐ Grand Poitiers

### Intercommunalité à laquelle la commune du projet est rattachée (Pyrénées-Atlantiques)

 Pour connaître votre intercommunalité, vous pouvez rechercher votre commune sur <https://lannuaire.service-public.fr/navigation/nouvelle-aquitaine/epci>

Cochez la mention applicable, une seule valeur possible

- ☐ CA du Pays Basque
- ☐ CA Pau Béarn Pyrénées
- ☐ CC Adour Madiran
- ☐ CC de la Vallée d'Ossau
- ☐ CC de Lacq-Orthez
- ☐ CC des Luys en Béarn
- ☐ CC du Béarn des Gaves
- ☐ CC du Haut Béarn
- ☐ CC du Nord Est Béarn
- ☐ CC Pays de Nay

### Commune

### Adresse complète

numéro, rue, commune (à sélectionner dans la liste déroulante)

## Demande d'information - UDAP Nouvelle Aquitaine

### Sélection des parcelles cadastrales

Pour identifier votre projet sur la carte :

1. Notez ou copiez/collez l'adresse dans le champ dédié
2. Sélectionnez la parcelle, à l'aide du curseur (flèche) proposé en bordure de la carte.

## Ma demande

### Nature de ma demande en Gironde

Un avant-projet fait référence à l'étape de consultation avant un dépôt officiel au guichet unique.

Cochez la mention applicable, une seule valeur possible

☐ Avant projet - consultation préalable

☐ Suite à un avis rendu par l'UDAP

☐ Demande de RDV

### Nature de ma demande

Cochez la mention applicable, une seule valeur possible

☐ Avant projet - consultation préalable

☐ Suite à un avis rendu par l'UDAP/

### Fonctionnement des demandes de rendez-vous

Votre demande de rendez-vous fera l'objet d'une étude attentive de la part du service. Toutefois, nous vous informons qu'il est possible qu'un autre mode de consultation soit proposé en fonction de nos disponibilités et du type de projet.

### Pièce justificative à joindre en complément du dossier

☐ Avis rendu

Merci d'ajouter l'avis concerné en pièce-jointe.

### Numéro de dossier

### Je me suis déjà renseigné auprès de

Votre commune ou service instructeur sont là pour vous accompagner dans votre projet au delà des questions patrimoniales, n'hésitez pas à vous rapprocher d'eux.

Cochez la mention applicable, plusieurs valeurs possibles

☐ ma commune

☐ CAUE

☐ Fondation du patrimoine

☐ Personne

☐ Autre

## Mon projet



## Demande d'information - UDAP Nouvelle Aquitaine

### **Precision sur ma demande**

#### **Nature de l'opération**

Cochez la mention applicable, une seule valeur possible

- ☐ Constructions neuves
- ☐ Démolition totale ou partielle
- ☐ Enseignes
- ☐ Extension ou surélévation
- ☐ Lotissements
- ☐ Couverture
- ☐ Façades
- ☐ Réhabilitation
- ☐ Aménagements extérieurs
- ☐ Autres demandes
- ☐ Energies renouvelables - Autres
- ☐ Energies renouvelables - Panneaux solaires

#### **Nature de l'opération en Gironde**

Cochez la mention applicable, une seule valeur possible

- ☐ Constructions neuves
- ☐ Démolition totale ou partielle
- ☐ Enseignes
- ☐ Extension ou surélévation
- ☐ Lotissements
- ☐ Couverture
- ☐ Façades
- ☐ Réhabilitation
- ☐ Aménagements extérieurs
- ☐ Autres demandes
- ☐ Energies renouvelables - Autres
- ☐ Energies renouvelables - Panneaux solaires

#### **Nature de l'opération du professionnel**

Cochez la mention applicable, une seule valeur possible

- ☐ Constructions neuves
- ☐ Démolition totale ou partielle
- ☐ Enseignes
- ☐ Extension ou surélévation
- ☐

## Demande d'information - UDAP Nouvelle Aquitaine

- ☐ Couverture
- ☐ Façades
- ☐ Réhabilitation
- ☐ Aménagements extérieurs
- ☐ Autres demandes
- ☐ Energies renouvelables

### Nature de l'opération du professionnel

Cochez la mention applicable, une seule valeur possible

- ☐ Constructions neuves
- ☐ Démolition totale ou partielle
- ☐ Enseignes
- ☐ Extension ou surélévation
- ☐ Lotissements
- ☐ Couverture
- ☐ Façades
- ☐ Réhabilitation
- ☐ Aménagements extérieurs
- ☐ Autres demandes
- ☐ Energies renouvelables

### Mon projet

Faire un court descriptif de mon projet (10 lignes max) :  
projet, matériaux projetés, coloris ...

### Nature de ma demande

Cochez la mention applicable, une seule valeur possible

- ☐ Présentation d'un projet à l'UDAP
- ☐ Invitation à une réunion

### Court descriptif de ma demande

10 lignes max

### Année/période de construction du bien

Année/période de construction du bien

## Pièces-jointes (projet porté par un professionnel)

Quelles pièces préparer ?

En tant que professionnel, vous pouvez transmettre un dossier unique au format PDF.

Selon le contexte, il est attendu :

- Photo du bien avec les volets ouverts
- Photo environnement
- Plan de masse avant et après
- Insertion du projet
- Schéma avant/après avec cotes
- Plan de toiture Avant / Après
- Plan coupe
- élévation menuiseries
- Rapport sondage
- Notice descriptive
- Plan façade

Pièce-jointe

Pièce justificative à joindre en complément du dossier

☐ Télécharger

Pièce justificative à joindre en complément du dossier

☐ Télécharger

Pièce justificative à joindre en complément du dossier

☐ Télécharger

## Pièces-jointes

### Les pièces obligatoires

### Les pièces obligatoires

Pièce justificative à joindre en complément du dossier

☐ Photo du bien

(sauf cas particulier, photographie avec les volets ouverts)

Pièce justificative à joindre en complément du dossier

☐ Photo du bien dans son environnement

Pièce justificative à joindre en complément du dossier

☐ Photo du bien dans son environnement

Pièce justificative à joindre en complément du dossier

☐ Notice descriptive

## Demande d'information - UDAP Nouvelle Aquitaine

Pièce justificative à joindre en complément du dossier

☐ Notice descriptive

Pièce justificative à joindre en complément du dossier

☐ Plan de masse avant/après

Pièce justificative à joindre en complément du dossier

☐ Schéma avant/après avec cotes

Pièce justificative à joindre en complément du dossier

☐ Plan de toiture avant/après

Pièce justificative à joindre en complément du dossier

☐ Schéma, photo, insertion des modifications

Une insertion &nbsp;est un document graphique permettant d'apprécier l'insertion du projet de construction dans son environnement

par exemple si vous construisez une piscine, prendre une image de la piscine et la copier/insérer sur une photo du jardin où vous allez l'installer

Pièce justificative à joindre en complément du dossier

☐ Plan coupe élévation menuiseries

Pièce justificative à joindre en complément du dossier

☐ Plan de façade avant/après

## Les pièces facultatives

**Autres pièces**

Pièce justificative à joindre en complément du dossier

☐ Pièce complémentaire à définir

Pièce justificative à joindre en complément du dossier

☐ Pièce complémentaire à définir

Pièce justificative à joindre en complément du dossier

☐ Pièce complémentaire à définir

Pièce justificative à joindre en complément du dossier

☐ Documentation matériaux et/ou produits

Notice descriptive des matériaux et produits envisagés

Pièce justificative à joindre en complément du dossier

☐ Plan complémentaire de localisation

En complément de l'identification des parcelles, vous pouvez fournir tout autre plan qui aidera à la lecture du projet

Pièce justificative à joindre en complément du dossier

☐ Descriptif du projet par l'artisan

Pièce justificative à joindre en complément du dossier

☐

## Demande d'information - UDAP Nouvelle Aquitaine

**Pièce justificative à joindre en complément du dossier**

☐ Diagnostic phytosanitaire

Coupes et abattages d'arbres

## Envoi de la demande

**Je note que la présente consultation ne donnera pas lieu à une acceptation pour effectuer les travaux. Une demande d'autorisation d'urbanisme (déclaration préalable, permis de construire...) devra être déposée en mairie.**

Cochez la mention applicable

☐ Oui

☐ Non

**Des informations liées à l'évolution de votre demande seront transmises par courriel. Je vérifie régulièrement les courriels indésirables (spams).**

Cochez la mention applicable

☐ Oui

☐ Non